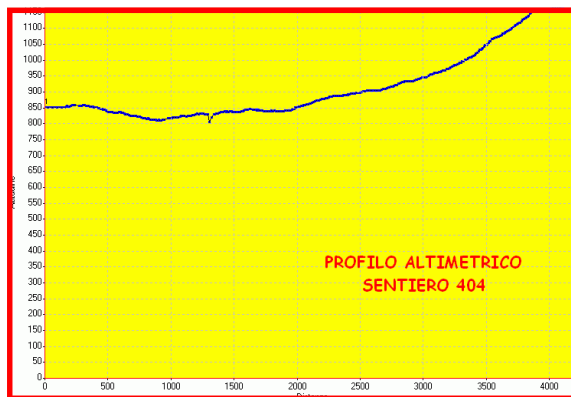


CARTOGRAFIA

Estratto dalla CTR 1:50.000 in formato vettoriale
Regione Piemonte - Settore Cartografico
Autorizzazione N. 7/2007 del 9/5/2007
(riproduzione vietata)



LOGISTICA

In auto

Autostrade **A7** Genova-Milano

Uscita Serravalle Scrivia

SP 161 per Gavi, SP160 in direzione Voltaggio, SP 166 per Colle degli Eremiti.

Parcheggio davanti alla chiesetta del Colle degli Eremiti



Tra castagni e noccioli

I SENTIERI IN PROVINCIA DI ALESSANDRIA

La Regione Piemonte ha promosso negli ultimi anni un programma di censimento, recupero e promozione della rete sentieristica regionale, con la creazione del **Catasto Regionale dei Sentieri**.

La Provincia di Alessandria, facendo seguito alle indicazioni della Regione, ha istituito nel Febbraio 2006 la **Consulta Provinciale Per la Sentieristica**, costituita dagli enti e dalle associazioni che operano nel settore, con compiti di individuazione dei sentieri da inserire nel catasto, di coordinamento e programmazione degli interventi sul territorio e di consulenza a enti e associazioni.

Il territorio provinciale è stato suddiviso in 8 settori, facenti capo alle sezioni del Club Alpino Italiano presenti in provincia:

- Settore 1: Tortona
- " 2: Novi Ligure
- " 3 e 4: Ovada
- " 5: Acqui Terme
- " 6: S. Salvatore e Valenza
- " 7: Casale M.to
- " 8: Alessandria

Il Servizio Parchi individua i sentieri più significativi degli 8 settori al fine di promuovere forme di turismo a basso impatto ambientale e una migliore conoscenza del nostro territorio.



Pascoli lungo il sentiero



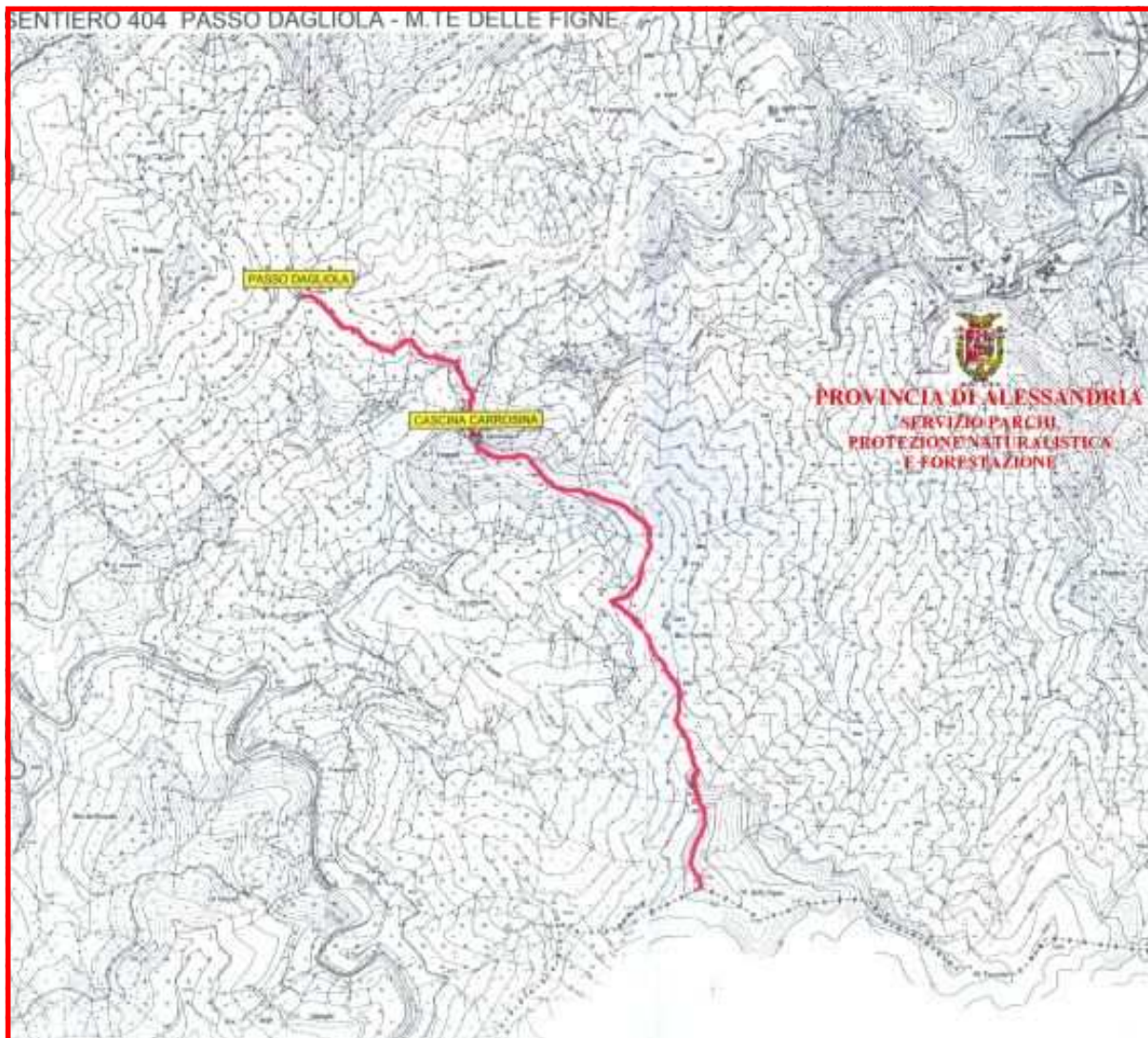
Provincia di Alessandria
Direzione Tutela e Valorizzazione Ambientale
Servizio Parchi, Protezione Naturalistica
e Forestazione

Consulta Provinciale per la Sentieristica

SENTIERO 404
PASSO DAGLIOLA - M. TE FIGNE





www.provincia.alessandria.it/sentieri
servizioparchi@provincia.alessandria.it



SENTIERO 404 SENTIERO PASSO DAGLIOLA-M. TE FIGNE

- ✓ Segnaletica: segnavia FIE
- ✓ Difficoltà: E (Escursionistico)
- ✓ Lunghezza: km. 4,22 km
- ✓ Tempo di percorrenza: 1 Ora e 30 minuti



Il sentiero in vetta

DESCRIZIONE

Per percorrere questo itinerario bisogna lasciare l'auto in località Valico degli Eremiti (mt. 559) e seguire il primo tratto del sentiero 401 che sale verso il Monte Tobbio; in circa un'ora si giunge al Passo della Dagiola (mt. 856), punto di partenza del sentiero che porta al Monte delle Figne.

Dal Passo della Dagiola, luogo suggestivo alla congiunzione tra la valle del Rio Lavezze e i bacini del Rio Vergone-Gorzente si prende il sentiero (segnalato con un quadrato giallo) che si diparte in piano sulla sinistra, attraverso pianori erbosi e affioramenti rocciosi, tra rari pini e sporadici esemplari di sorbo montano

Il percorso prosegue in piano fino ad arrivare in una zona boscata che vede la presenza di castagni e noccioli

Sbucati su una carrareccia si tiene la destra, giungendo in breve alla Cascina Carrosina, dove nella bella stagione pascolano tranquille le mucche; superata l'abitazione il sentiero (da qui in avanti segnalato con due croci gialle) inizia a salire in maniera lieve ma costante sulla carrareccia che attraversa ampi pascoli intervallati da pietraie e isolati alberi di sorbo montano e roveri

La strada carrabile termina nei pressi di un abbeveratoio per il bestiame, dove si trova l'imbocco del sentiero che sale in maniera decisa verso la vetta; attraversati pascoli e tratti rocciosi si arriva in cresta dove si prosegue quasi in piano verso la sommità, guidati dalla piccola croce metallica che segna la meta, il monte delle Figne (mt. 1172).